





# 湖北省河道管理范围内涉河建设项目开工登记表

填报单位(盖章):

填表日期: 2023 年 11 月 1 日

项目名称		石首市中心城区水环境综合治理 PPP 项目(一期工程)丢家垸至北门口长江堤外排污口整治工程							
项目地点		荆南长江干堤 1565+700-572+300		建设单位		石首市住房和城乡建设局			
涉河建设方案 许可单位及文号		荆州市水利和湖泊局 荆水许可〔2023〕118号							
防洪补救措施 专项设计		<input checked="" type="checkbox"/> 有 <input type="checkbox"/> 无		审查单位		/			
责 任 制		建设单位		石首市住房和城乡建设局					
		法人代表		周良才		联系电话		07167299056	
		现场负责人		成 焱		联系电话		17720378793	
		施工单位		中交第二航务工程局有限公司					
		项目法人		由瑞凯		联系电话		13872217712	
		现场负责人		杨晓杉		联系电话		15927519090	
		监管单位		荆州市长江河道管理局石首分局					
		监管责任人		张力		联系电话		13797306333	
<p>施工期组织设计主要情况及其它补充说明:</p> <p>长江沿线排污口工程计划分为4个分区。分区一位于三义寺轮渡及石首市河道管理分局海岸管理所附近开槽施工, 铺设 DN400mm, 地面标高 36.094m-40.486m, 污水管收集至一体化泵站汇入胜利垸渠截污管道内。一体化提升泵站位于河道管理分局海岸管理附近, 距离荆南长江干堤最近距离约 34 米, 采用钢板桩支护明挖基坑后进行一体化泵站结构及安装施工, 翻越堤防段管道在设计洪水位以上翻越堤身, 管道埋深 0.49 米, 管道外包混凝土底部高程 39.01 米(1985 国家高程基准); 管道在堤内外坡浅埋, 埋深 0.5 米; 分区二位于从三义寺轮渡附近自北向南沿长江沿线进行开槽施工和管道架空施工, 铺设至丢家垸附近, 地面标高 30.074m-39.357m, 污水流向为两段向中间汇留至一体化泵站内, 采用现浇沉井下沉后进行开槽施工, 污水提升汇入沿江路合流管; 分区三、分区四位于丢家垸附近进行开槽施工, 铺设 DN300mm 污水管道, 地面标高 32.335m-37.771m, 主要收集居民污水排至新建化粪池内; 本工程计划 2023 年 11 月 1 日开工, 完工时间预计 2024 年 4 月 30 日, 工期 181 天。</p>									
<p>县级管理单位意见:</p> <div style="text-align: center;">               签字(盖章):               2023 年 11 月 2 日         </div>				<p>市级管理单位意见:</p> <ol style="list-style-type: none"> <li>1、基础工程不能在汛期实施(5月1日-10月15日);</li> <li>2、防洪补救措施工程与主体工程同步实施;</li> <li>3、涉河工程部分以河道部门验收后方可投入运行。</li> </ol> <div style="text-align: center;">               签字(盖章):               2023 年 11 月 2 日         </div>					